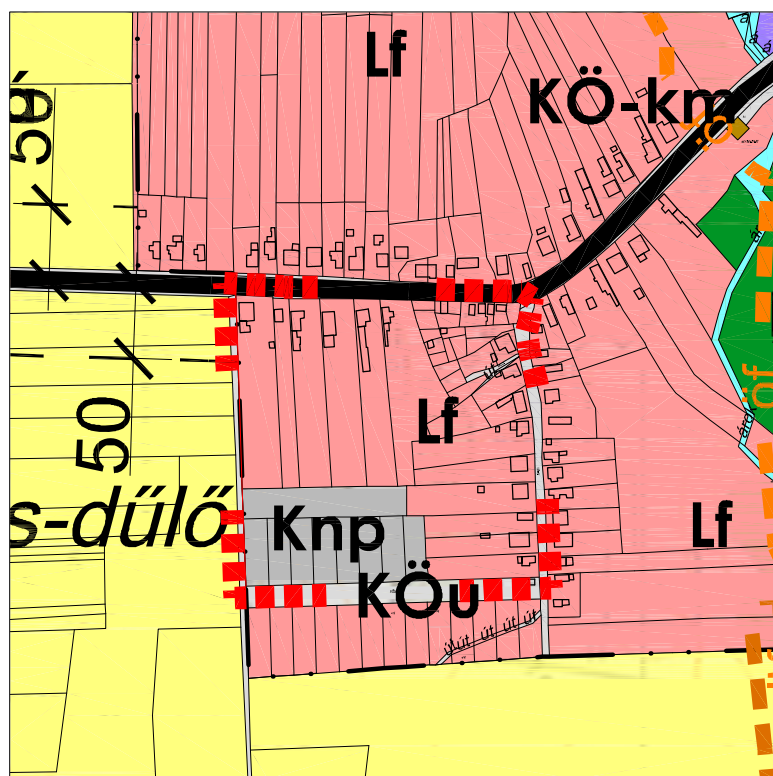
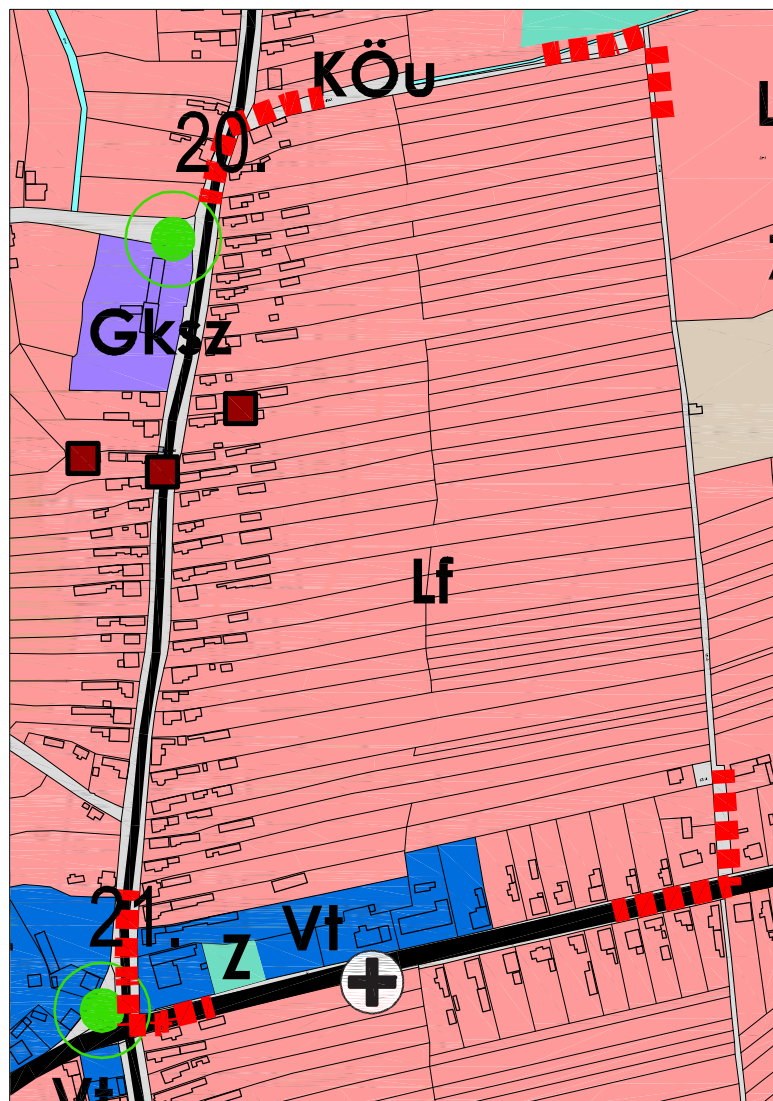
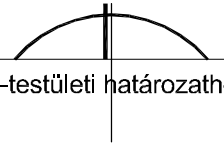


ZALAKOMÁR TELEPÜLÉSSZERKEZETI TERV MÓDOSÍTÁS

m=1:4 000

1. melléklet az .../2024. (... ..) képviselő-testületi határozathoz



jelmagyarázat

meglévő tervezett

beépítésre szánt terület

- Lf falusias lakóterület
- Vt településközpont vegyes terület
- Gksz kereskedelmi, szolgáltató gazdasági terület
- Knp különleges napelempark terület

beépítésre nem szánt terület

- KÖu közúti közlekedési terület
- KÖ-km telekigényes közműterület
- Z zöldterület, közkert
- Eg gazdasági erdőterület
- Má általános mezőgazdasági terület
- V vízgazdálkodási terület (vízműkút, vízfolyások, csatornák)
- Kb-t különleges temető terület

tájékoztató elemek

- módosítással érintett terület határa
- belterület határa
- megszüntető jel

szerkezetet meghatározó közlekedési inf. elemek

- országos mellékút
- helyi gyűjtőtű
- kerékpárút

művi értékvédelem

- helyi védelemre javasolt érték

táj- és természetvédelmi elemek

- országos ökológiai hálózat - ökológiai folyosó terület hat.
- egyedi tájérték és sorszáma
- településképvédelmi terület határa

védőterületek, védősávok, korlátozások

- védőterület, védősáv határa

veszélyeztetett, veszélyeztető tényezőjű terület

- belvízzel veszélyeztetett terület

Intézmények

- egészségügyi központ, szakorvosi rendelő

Az alaptérkép az állami alapadatok felhasználásával, földhivatal által hitelesített Ingatlan-nyilvántartási térképre készült.

	Tér-T-Rend Kft. Cím: 1018. Budapest, Gellérthegy u. 16. Iroda: 1027. Budapest, Margit krt. 26. Telefon / Fax: +38 1 455 0202 Web: www.tertrend.hu Email: terrend@tertrend.hu	Felelős tervező: Cseri Gabriella vezető településtervező TT 01-4587 	Tervezők: Révész László településtervező Németh Gyula ökl. településtervező Farkas Zsuzsanna ökl. tájépítésmérnök	Megbízó: Zalakomár Község Polgármesteri Hivatal 8751 - Zalakomár, Tavasz u. 13.	Rajz megnevezés: TELEPÜLÉSSZERKEZETI TERV MÓDOSÍTÁS
	Munka megnevezés: Zalakomár Község Településrendezési terv - Módosítás	Dátum: 2024. 04. Méretarány: M=1:4 000	Rajzszám: T-1/M1-24		
Adorján Anna ökl. tájépítésmérnök, településtervező településrendezési zöldségtudományi és tájrendező tervező, TK 13-1283 	Tóth Attila Gábor településrendezési közlekedési tervező, T0-01-10559 településrendezési víziközmű tervező, V-01-10559 		Molnár Attila településrendezési hírközlési tervező TH-T-01-8341 		